

1.

Eine Modellkarte (wie in der LV angedeutet = lebendige Karte) mit Seil für Flüsse u.a. Gegenständen (A 3 bzw. A 2) erstellen und als FOTO in der Mappe dokumentieren

a) mit den Namen

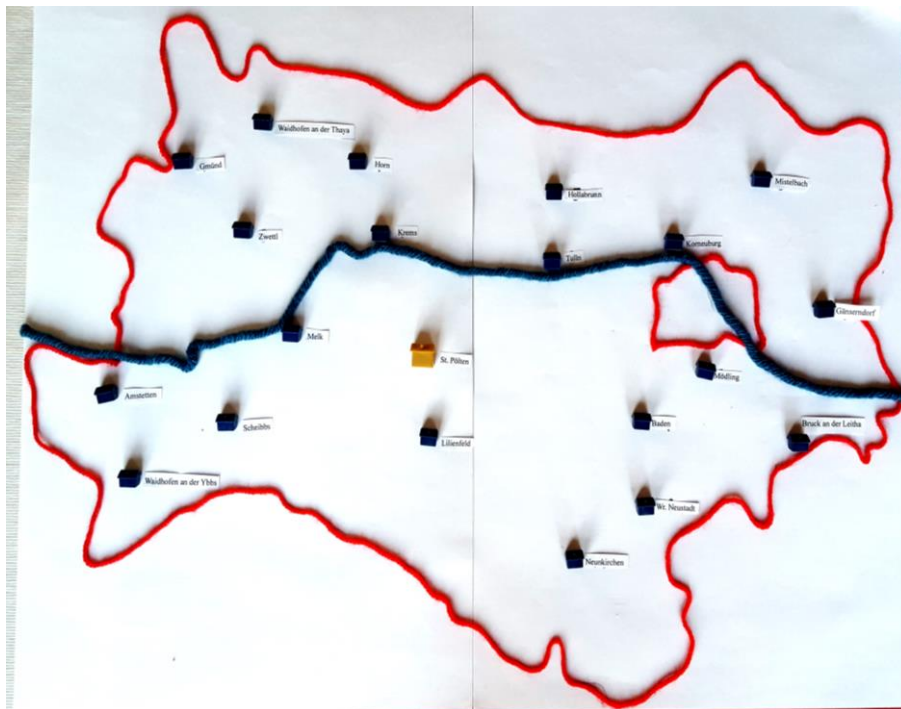
b) mit Nr., Buchstaben...

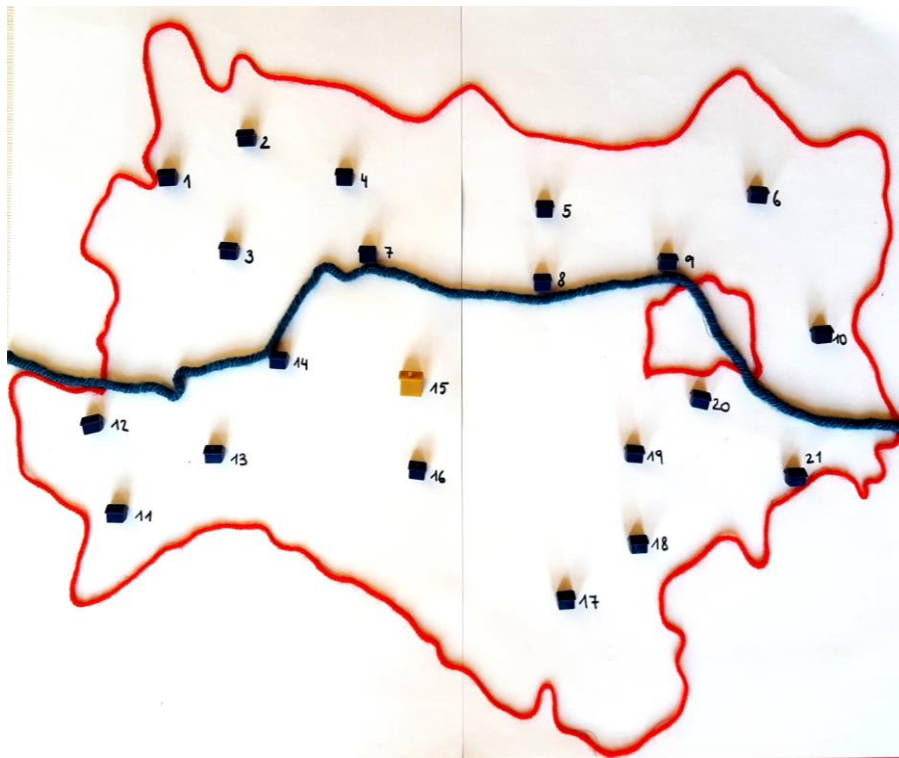
von Niederösterreich

Modellkarte – Anleitung:

Für die Modellkarten zeichnet man zuerst die Grenzen Niederösterreichs mit Bleistift vor und klebt anschließend rote Wolle darauf. Die Donau wird mit dicker blauer Wolle aufgeklebt, weitere Flüsse werden ebenfalls mit Wolle dargestellt. Die Städte werden mit Häusern (aus dem Brettspiel Monopoly) gelegt. Großlandschaften und Gebirge werden aus farbigem Papier ausgeschnitten und aufgeklebt.

Wichtige Städte in NÖ:

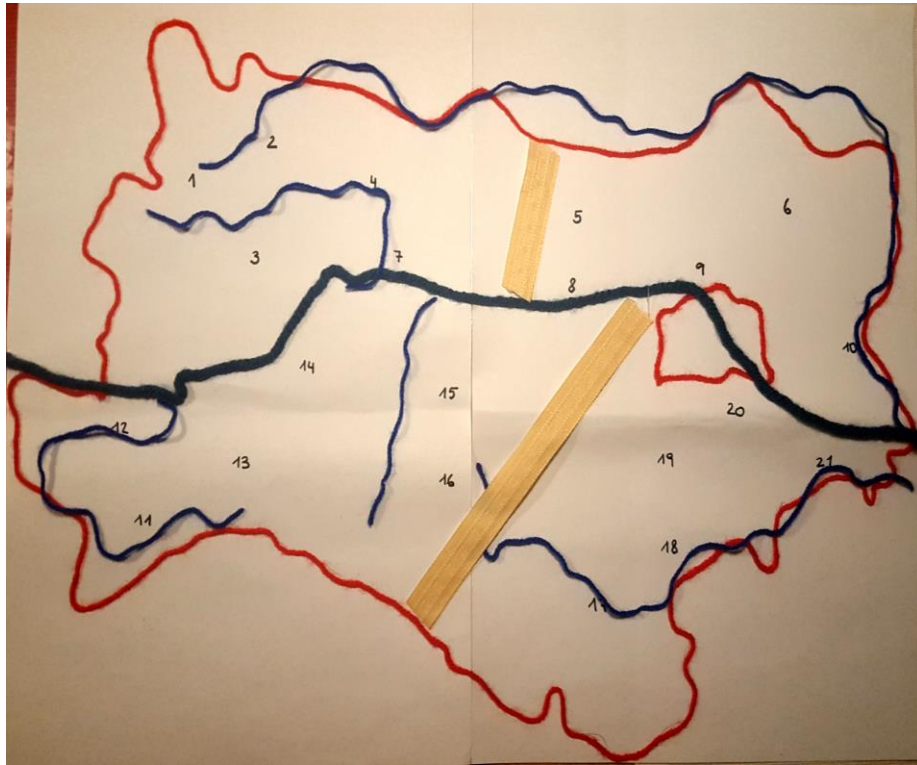




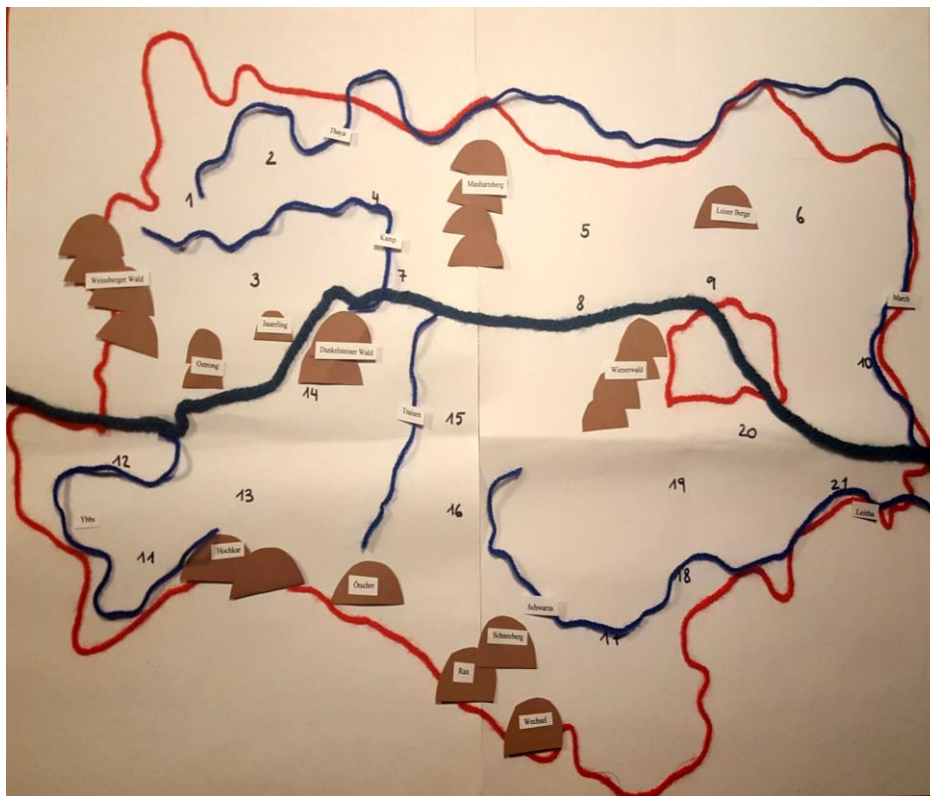
Legende:

- | | |
|---------------------------|-------------------------|
| 1. Gmünd | 12. Amstetten |
| 2. Waidhofen an der Thaya | 13. Scheibbs |
| 3. Zwettl | 14. Melk |
| 4. Horn | 15. St. Pölten |
| 5. Hollabrunn | 16. Lilienfeld |
| 6. Mistelbach | 17. Neunkirchen |
| 7. Krems | 18. Wr. Neustadt |
| 8. Tulln | 19. Baden |
| 9. Korneuburg | 20. Mödling |
| 10. Gänserndorf | 21. Bruck an der Leitha |
| 11. Waidhofen an der Ybbs | |

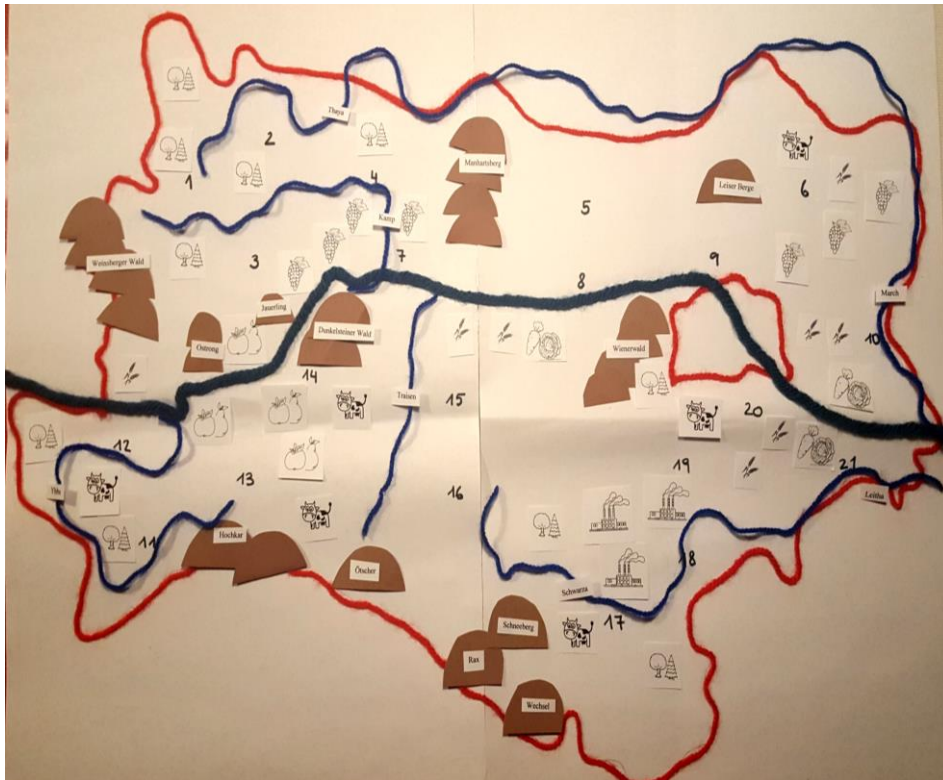
4 Viertel in NÖ:



Wichtige Berge und Flüsse in NÖ:



Wichtige Regionen (Assoziationen) in NÖ:



Wichtige Großlandschaften in NÖ:

